






山行報告				報告者	木M
●山名	西方ヶ岳－サザエヶ岳			山域	敦賀半島
●山行目的	海が見える山を楽しむ	●山行形態	一般登山道		
●山行期間	2025/6/7 (土)			天候	晴れ
●メンバー	C L	木M	S L		
●コースタイム					
大垣4:45＝浦底7:15 浦底バス停発7:43＝常宮バス停7:53 8:00→西方ヶ岳 9:56→カモシカ台10:25 10:43→サザエヶ岳11:02 11:14→登山口12:46 13:00＝大垣15:30					
●現地の状況及び感想その他					
<ul style="list-style-type: none"> <li>・登山道:危険箇所なし。</li> <li>・ロピカルな海に浮かぶ島  を彷彿させる“水島”  を見えました。</li> <li>・下山口（浦底）に車をデポして、バスで登山口（常宮）へ向かい、敦賀半島をプチ縦走。 </li> <li>・海辺を走るバスに乗ると、山本コータロー&amp;ウィークエンドの”岬めぐり“のメロディ  が浮かびました。</li> <li>・半島の背骨を歩く縦走路は、ほぼ樹木帯で、時折点在する大きな岩から日本海の青い海のロケーションが広がりました。</li> <li>・合口は梅雨入直前の貴重な晴れ間★『曇かた』 </li> </ul>					
●ヒヤリハット報告					
●事故の有無（有の場合その詳しい状況と原因、対策）					
無し					
●準備段階での問題点とその対策					
無し					

